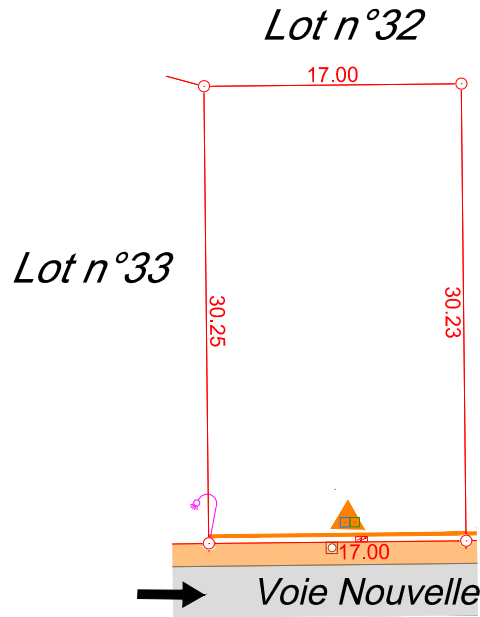


COMMUNE DE QUINÇAY  
 Lotissement " Les Jaudouines "  
 Lieudit " Champs des Jaudouines "

Permis d'aménager approuvé par l'arrêté municipal n° PA 086 204 19 N0002  
 en date du 14/11/2019

PLAN DE VENTE DU LOT n°34  
 Tranche n°3

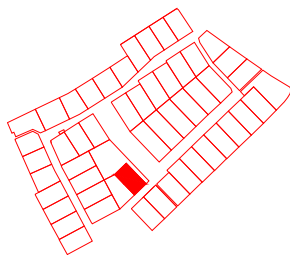


*Nota : La position des branchements, des différents aménagements, des principes liés au règlement du lotissement est donnée à titre indicatif. Elle fera l'objet d'une vérification auprès du maître d'ouvrage du lotissement concerné.*

*Ces données sont issues du fichier du schéma des réseaux, de la voirie et des espaces verts phase DCE du 12/02/2020 réalisé et fourni par ABCISSE VRD-CONSEIL sous le numéro de dossier 21553*

Echelle : 1/500












PLAN DE SITUATION  
 (sans échelle)



Superficie : 514 m<sup>2</sup> Surface de plancher : 308 m<sup>2</sup>

Réf. cadastrale : ZD Nos 166-169

LÉGENDE :

- |   |                     |   |                            |
|---|---------------------|---|----------------------------|
|  | Limite du lot       |  | Borne OGE nouvelle         |
|  | Sens de circulation |  | Regard de branchement EU   |
|  | Chaussée            |  | Niche à compteur AEP       |
|  | Trottoir            |  | Regard de branchement Tél. |
|  | Accès imposé        |  | Borne CIBE de coupure      |
|   |                     |  | Candélabre                 |

Société de Géomètres-Experts - Bureau d'études V.R.D.



Dressé par le cabinet ABCISSE GÉO-CONSEIL  
 anciennement Cabinet Biget - Saux et Cabinet Merle

3, Rue des Courlis - BP26  
 86281 SAINT-BENOIT Cedex  
 TEL : 05.49.01.37.77

16, Grand' Rue  
 86500 MONTMORILLON  
 TEL : 05.49.91.16.55

DOSSIER : 21443

LE 17/12/2021

Email : [contact@abscisse-gc.fr](mailto:contact@abscisse-gc.fr)

Email : [montmorillon@abscisse-gc.fr](mailto:montmorillon@abscisse-gc.fr)